

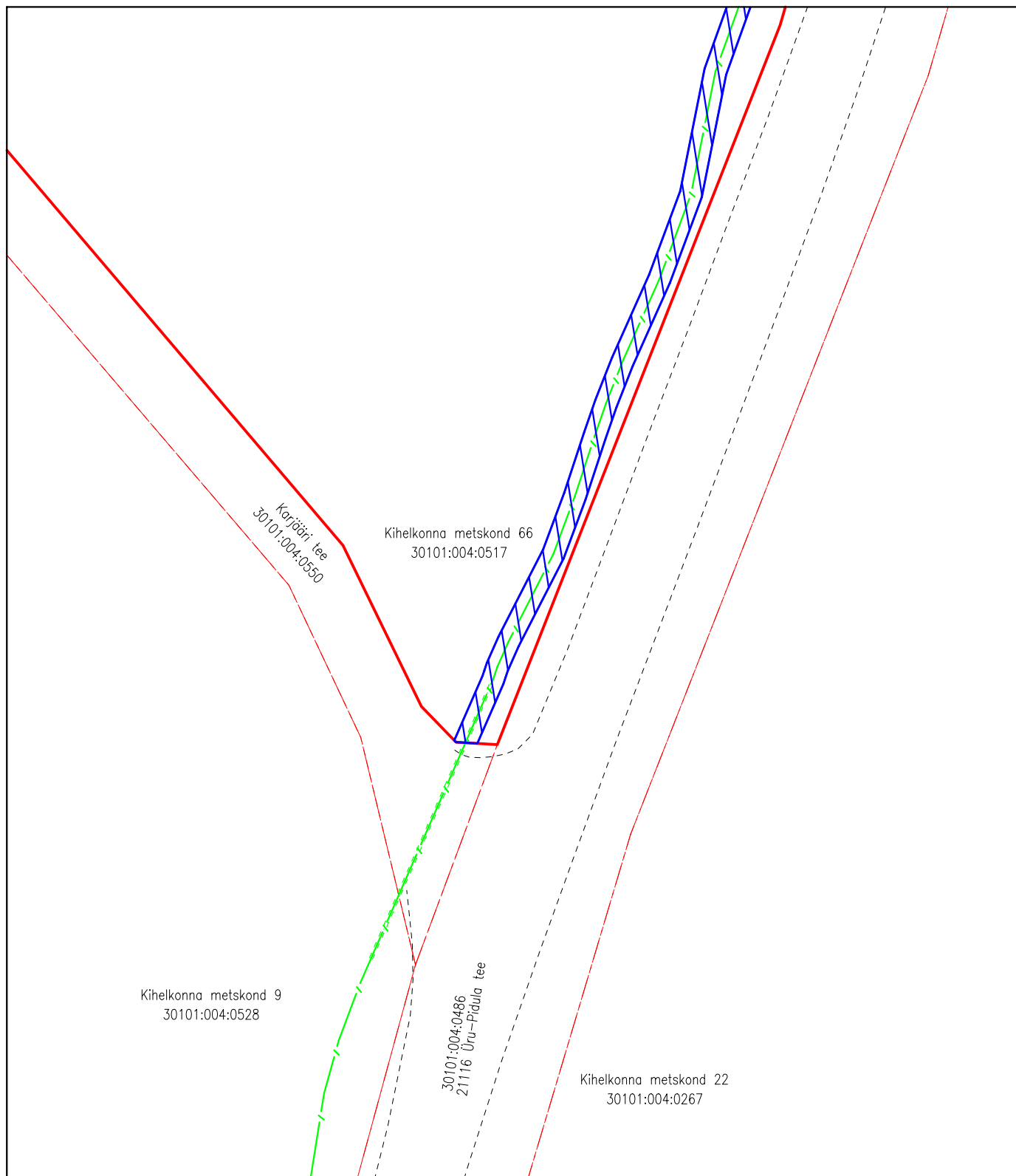
Isikliku kasutusõiguse seadmise ala plaan (lehti 1/4)

Saare maakond, Saaremaa vald, Varkja küla

Kihelkonna metskond 66

katastritunnus 30101:004:0517




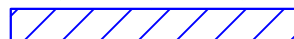
Registriosa nr. 12460250



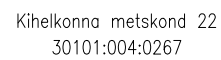
Mõõtkava: M 1:500

Koostaja: Kristjan Toro

Projekti nr: 2303431

-  Lepingu objektiks oleva katastriüksuse piir
 -  Katastriüksuste piirid
 -  Projekteeritav sidemaatrass (Riigi Infosüsteemi Amet)
 -  Isikliku kasutusõiguse ala (533 m²)
- PARI ID: 41047

Registriosa nr. 12460250

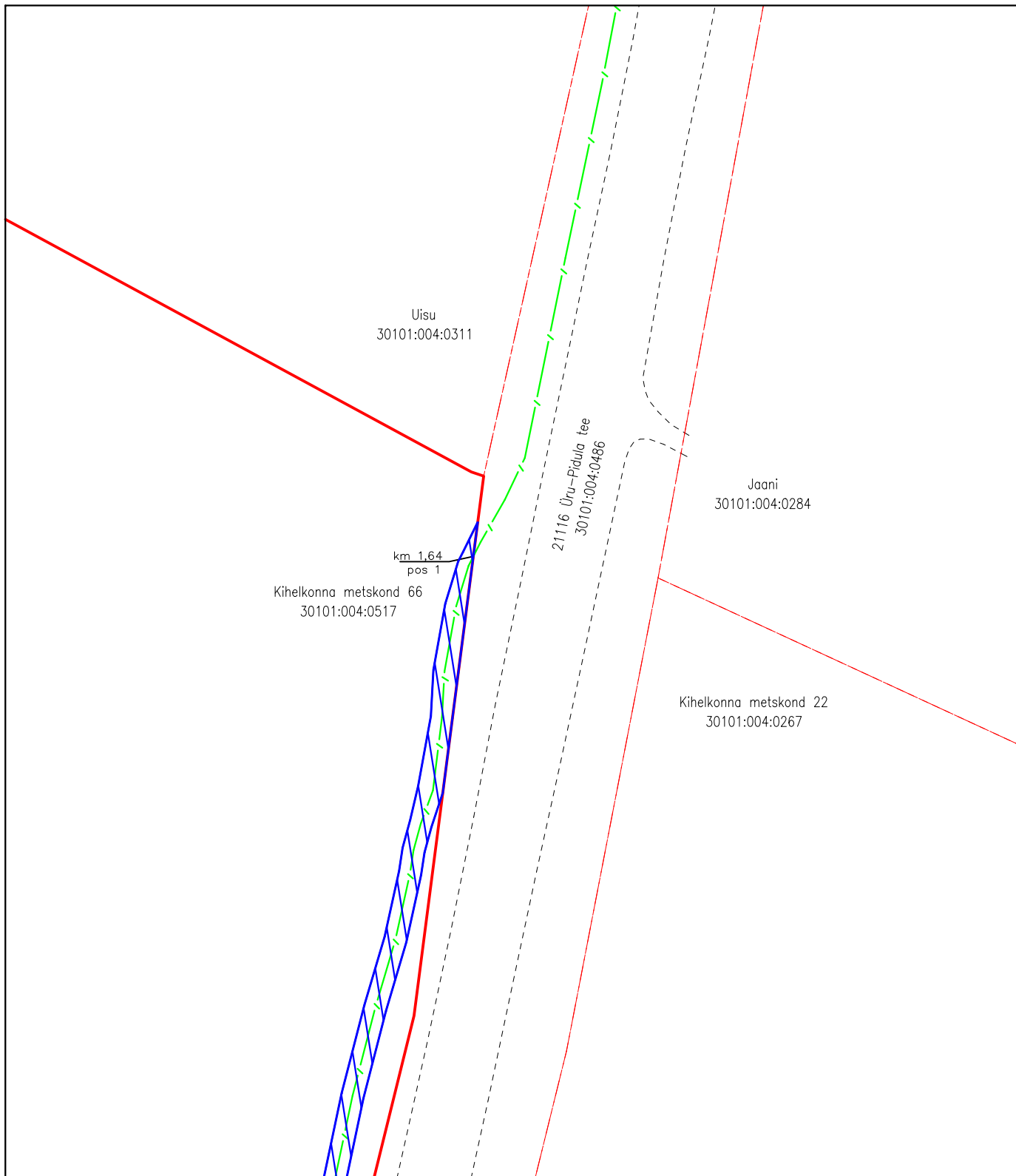


Projekti nr: 2303431



PARI ID: 41047

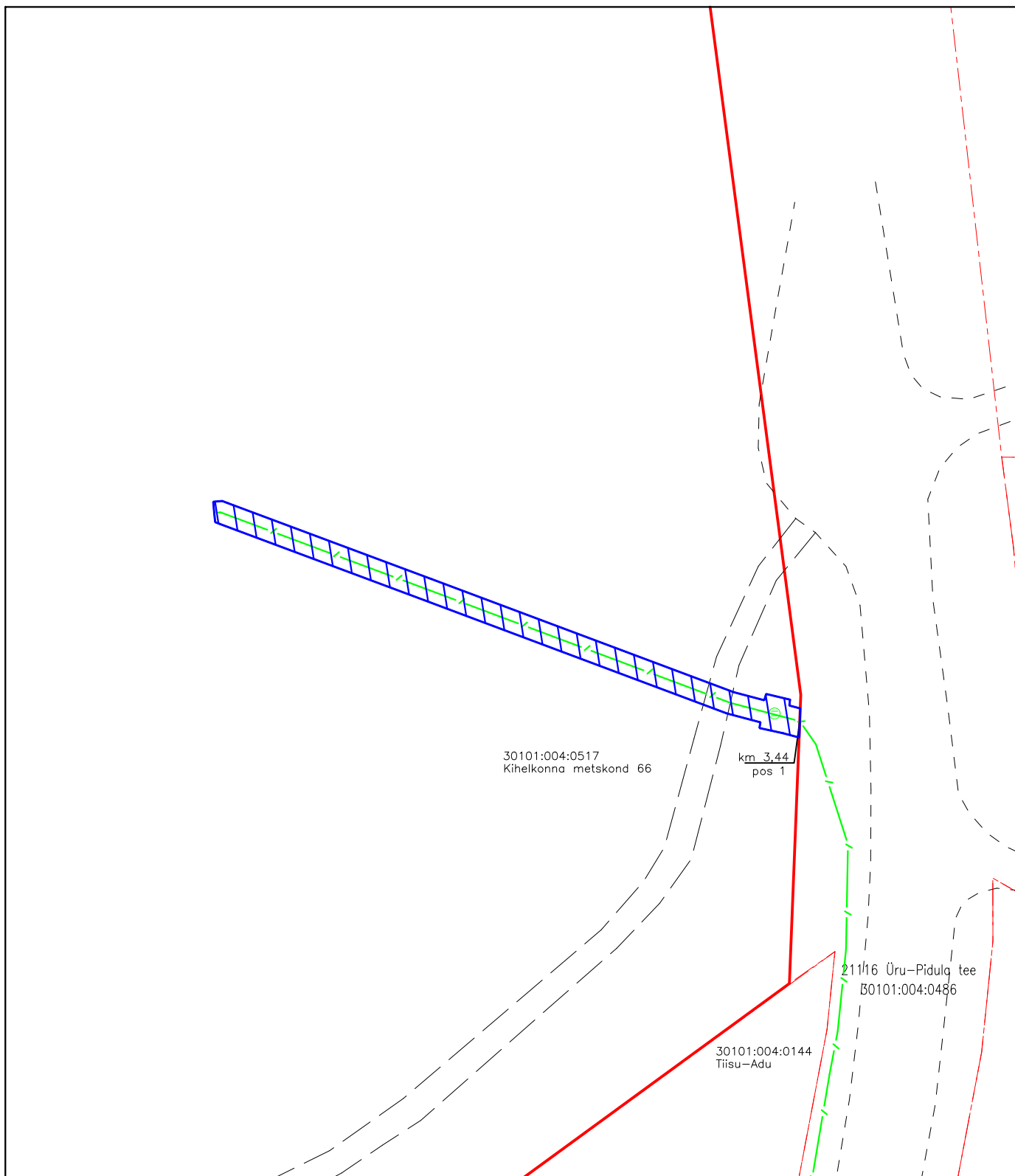
Isikliku kasutusõiguse seadmise ala plaan (lehti 3/4)
Saare maakond, Saaremaa vald, Varkja küla
Kihelkonna metskond 66
katastritunnus 30101:004:0517
Registriosa nr. 12460250








Mõõtkava: M 1:500
Koostaja: Kristjan Toro
Projekti nr: 2303431

— Lepingu objektiks oleva katastriüksuse piir
- - - Katastriüksuste piirid
- / - - - Projekteeritav sidemaatrass (Riigi Infosüsteemi Amet)
▨ Isikliku kasutusõiguse ala (533 m²)
PARI ID: 41047

Isikliku kasutusõiguse seadmise ala plaan (lehti 4/4)
Saare maakond, Saaremaa vald, Varkja küla
Kihelkonna metskond 66
katastritunnus 30101:004:0517
Registriosa nr. 12460250



Mõõtkava: M 1:500
Koostaja: Kristjan Toro
Projekti nr: 2303431

-  Lepingu objektiks oleva katastriüksuse piir
 -  Katastriüksuste piirid
 -  Projekteeritav sidemaatrass (Riigi Infosüsteemi Amet)
 -  Projekteeritav sidekaev
 -  Isikliku kasutusõiguse ala (533 m²)
- PARI ID: 41047